


<p>Objednatel:</p>  <p>Stavební podnikání a projektování s.r.o.</p>	<p>Správa železniční dopravní cesty, státní organizace Dílčedla 1003/7, 110 00 Praha 1 Stavební správa železniční dopravní cesty, státní organizace Sokolovská 278, 190 00 Praha 9</p>
---	---









Středisko:
204 inženýringu a geodézie

Vedoucí střediska: <i>Ing. Roman Čížek</i> ING. ROMAN ČÍZEK	Odpovědný projektant SO, IO, PS: <i>J. Fulin</i> ING. JIŘÍ FULIN	Vypracoval: <i>J. Fulin</i> ING. JIŘÍ FULIN	Kontroloval: <i>Smaha</i> ING. ZBYNĚK SMAHA
---	--	---	---

Část:	Datum:	
I. Geodetická dokumentace	11/2011	
I.2 Majetkoprávní část	Číslo části:	
I.2.2 Předběžný výkres výkupu pozemků		I.
Název přílohy:	Měřítko:	Počet form.

	1 : 1000	14
Výkres v km 425,7 - 427,0	Číslo prílohy:	

LEGENDA :

katastr nemovitosti	<u>2004/2</u>	stávající staničení	442,7
rozsař stáby na dočasných pozemcích:			
dočasný zábor dle 1 roku ZPF		vlastník SZČZ s.o.	
dočasný zábor dle 1 roku PUPFL		vlastník ČD a.s., nároek SZČZ	
dočasný zábor dle 1 roku		vlastník ČD a.s., trvalý zábor	
nauvněné věcné břemeno		vlastník ČD a.s., dočasný zábor	
		hranice nároku SZČZ dle ÚMÚ ZST	